

## Autor

Institution Gemeinde Oberbipp  
 Abteilung Werkhof  
 Straße Mühlegasse 5  
 PLZ 4538  
 Stadt Oberbipp  
 Land Schweiz  
 Ansprechpartner Habegger Jannik  
 Telefon  
 E-Mail jannik.habegger@oberbipp.ch



Erstellt mit **DataCollect Webreporter** Version 1.0 am 14.06.2023 15:51:37

## Messstelle

Name Rumisberg Dorfst  
 Rtg. kommend (Name) Oberbipp  
 Rtg. gehend (Name) Berg  
 Vmax StVO **30**  
 Kommentar  
 Gerätetyp **DSD**

## Zeitbereich

Startdatum 06.06.2023 08:00  
 Enddatum 14.06.2023 06:59  
 Tage Mo, Di, Mi, Do, Fr, Sa, So  
 Zeitintervall 60 Minuten  
 Zeitfenster / Tag 00:00 - 23:59

## Geschwindigkeitsklassen [V in km/h]

Zeit	Σ	10	20	30	40	50	60	70	80	90	100	110	>110
00:00-06:00	156	0	0	80	69	6	0	0	1	0	0	0	0
06:00-09:00	524	0	0	266	251	7	0	0	0	0	0	0	0
15:00-19:00	1481	0	0	732	712	37	0	0	0	0	0	0	0
06:00-22:00	4171	0	0	2108	1951	110	1	0	1	0	0	0	0
00:00-24:00	4430	0	0	2231	2080	116	1	0	2	0	0	0	0

## Geschwindigkeitskennzahlen [V in km/h]

### DSD SAFETY Erfolg

Vmin	Vavg	Vmax	V15	V50	V85	Vexc %
21	31	73	26	30	36	<b>49.6</b>

Vin	Vout	Vred	Vred %
<b>31</b>	-	-	-

### Beschreibungen

Vmin: Minimale Geschwindigkeit  
 Vavg: Durchschnittliche Geschwindigkeit  
 Vmax: Maximale Geschwindigkeit  
 V15: Grenzggeschwindigkeit für die ersten 15% der Fahrzeuge  
 V50: Grenzggeschwindigkeit für die ersten 50% der Fahrzeuge

V85: Grenzggeschwindigkeit für die ersten 85% der Fahrzeuge  
 Vexc %: Geschwindigkeitsüberschreitung in %  
 Vin: Durchschnittliche Eintrittsgeschwindigkeit  
 Vout: Durchschnittliche Austrittsgeschwindigkeit  
 Vred: Durchschnittliche Reduktion der Geschwindigkeit zwischen Eintritt und Austritt


## Autor

Institution Gemeinde Oberbipp  
Abteilung Werkhof  
Straße Mühlegasse 5  
PLZ 4538  
Stadt Oberbipp  
Land Schweiz  
Ansprechpartner Habegger Jannik  
Telefon  
E-Mail jannik.habegger@oberbipp.ch



Erstellt mit **DataCollect Webreporter** Version 1.0 am 14.06.2023 15:51:37

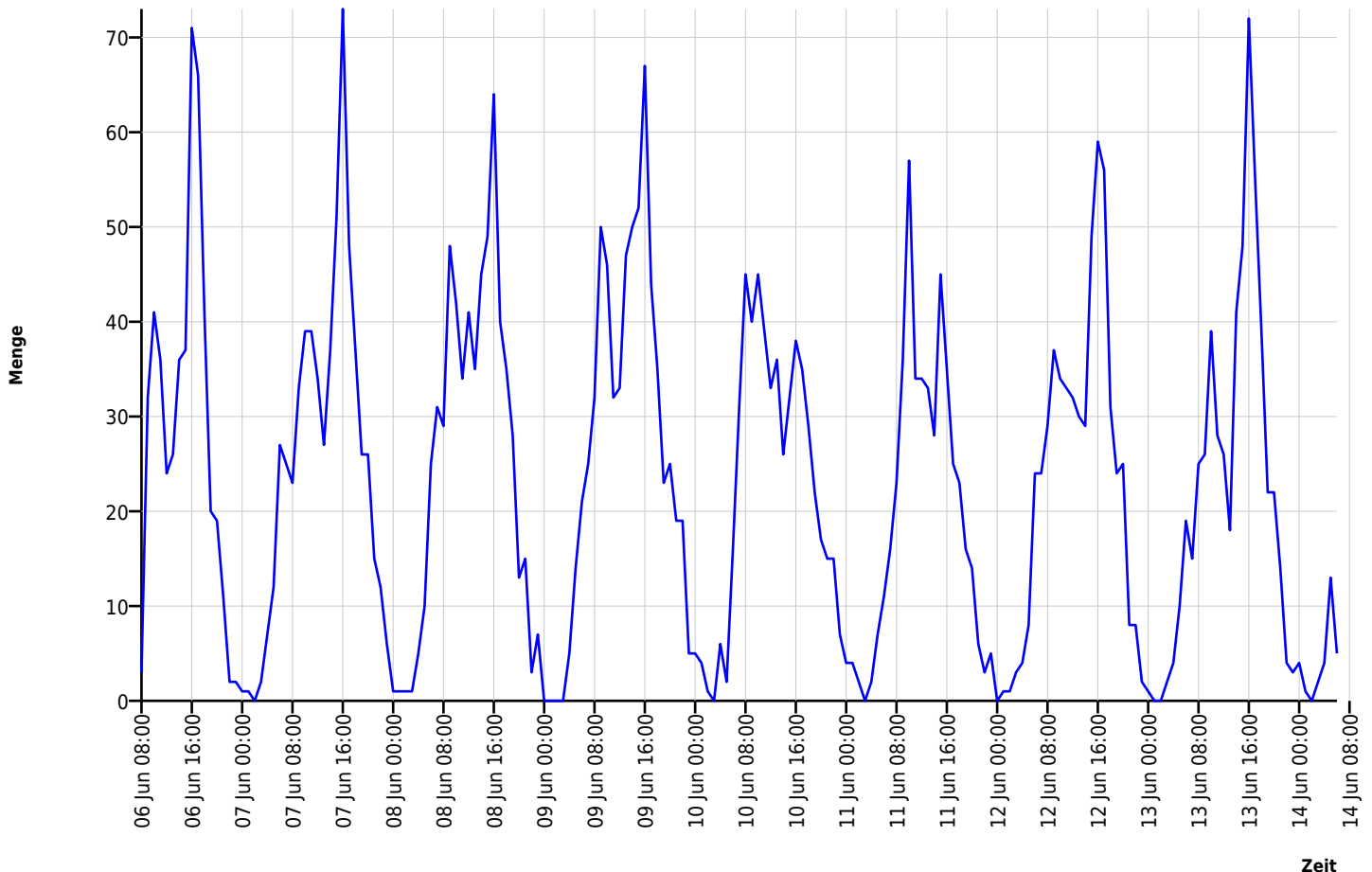
## Messtelle

Name Rumisberg Dorfst  
Rtg. kommend (Name) Oberbipp  
Rtg. gehend (Name) Berg  
Vmax StVO   
Kommentar  
Gerätetyp **DSD**

## Zeitbereich

Startdatum 06.06.2023 08:00  
Enddatum 14.06.2023 06:59  
Tage Mo, Di, Mi, Do, Fr, Sa, So  
Zeitintervall 60 Minuten  
Zeitfenster / Tag 00:00 - 23:59

## Verkehrsmengen Ganglinie




## Autor

Institution Gemeinde Oberbipp  
Abteilung Werkhof  
Straße Mühlegasse 5  
PLZ 4538  
Stadt Oberbipp  
Land Schweiz  
Ansprechpartner Habegger Jannik  
Telefon  
E-Mail jannik.habegger@oberbipp.ch



Erstellt mit **DataCollect Webreporter** Version 1.0 am 14.06.2023 15:51:37

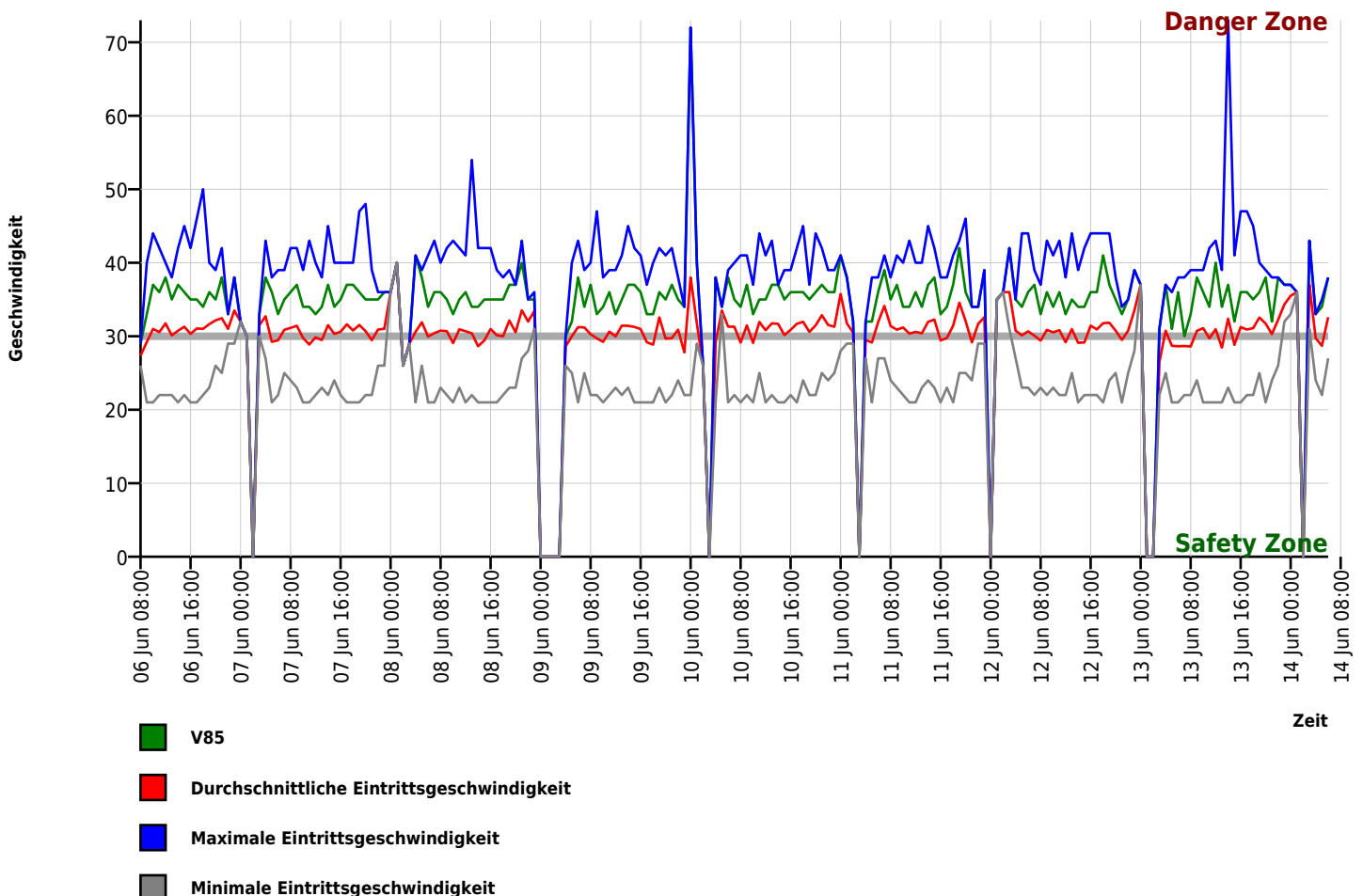
## Messtelle

Name Rumisberg Dorfst  
Rtg. kommend (Name) Oberbipp  
Rtg. gehend (Name) Berg  
Vmax StVO   
Kommentar  
Gerätetyp **DSD**

## Zeitbereich

Startdatum 06.06.2023 08:00  
Enddatum 14.06.2023 06:59  
Tage Mo, Di, Mi, Do, Fr, Sa, So  
Zeitintervall 60 Minuten  
Zeitfenster / Tag 00:00 - 23:59

## Geschwindigkeits-Diagramm




## Autor

Institution	Gemeinde Oberbipp
Abteilung	Werkhof
Straße	Mühlegasse 5
PLZ	4538
Stadt	Oberbipp
Land	Schweiz
Ansprechpartner	Habegger Jannik
Telefon	
E-Mail	jannik.habegger@oberbipp.ch



Erstellt mit **DataCollect Webreporter** Version 1.0 am 14.06.2023 15:51:37

## Messstelle

Name	Rumisberg Dorfst
Rtg. kommend (Name)	Oberbipp
Rtg. gehend (Name)	Berg
Vmax StVO	
Kommentar	
Gerätetyp	<b>DSD</b>

## Zeitbereich

Startdatum	06.06.2023 08:00
Enddatum	14.06.2023 06:59
Tage	Mo, Di, Mi, Do, Fr, Sa, So
Zeitintervall	60 Minuten
Zeitfenster / Tag	00:00 - 23:59

## Geschwindigkeits-Histogramm

