

Autor

Institution Gemeinde Oberbipp
 Abteilung Werkhof
 Straße Mühlegasse 5
 PLZ 4538
 Stadt Oberbipp
 Land Schweiz
 Ansprechpartner Habegger Jannik
 Telefon
 E-Mail jannik.habegger@oberbipp.ch



Erstellt mit **DataCollect Webreporter** Version 1.0 am 27.06.2023 16:11:34

Messstelle

Name Dorfstrasse
 Rtg. kommend (Name) Berg
 Rtg. gehend (Name) Wiedlisbach
 Vmax StVO **30**
 Kommentar Rumisberg
 Gerätetyp **DSD**

Zeitbereich

Startdatum 14.06.2023 06:00
 Enddatum 27.06.2023 12:59
 Tage Mo, Di, Mi, Do, Fr, Sa, So
 Zeitintervall 60 Minuten
 Zeitfenster / Tag 00:00 - 23:59

Geschwindigkeitsklassen

[V in km/h]

Zeit	Σ	10	20	30	40	50	60	70	80	90	100	110	>110
00:00-06:00	917	0	0	501	383	31	2	0	0	0	0	0	0
06:00-09:00	1345	0	0	807	509	29	0	0	0	0	0	0	0
15:00-19:00	1704	0	0	1011	644	47	2	0	0	0	0	0	0
06:00-22:00	6212	0	0	3725	2340	143	4	0	0	0	0	0	0
00:00-24:00	7227	0	0	4268	2769	184	6	0	0	0	0	0	0

Geschwindigkeitskennzahlen

[V in km/h]

DSD SAFETY Erfolg

Vmin	Vavg	Vmax	V15	V50	V85	Vexc %
21	30	53	24	29	35	40.9

Vin	Vout	Vred	Vred %
30	-	-	-

Beschreibungen

Vmin: Minimale Geschwindigkeit
 Vavg: Durchschnittliche Geschwindigkeit
 Vmax: Maximale Geschwindigkeit
 V15: Grenzggeschwindigkeit für die ersten 15% der Fahrzeuge
 V50: Grenzggeschwindigkeit für die ersten 50% der Fahrzeuge

V85: Grenzggeschwindigkeit für die ersten 85% der Fahrzeuge
 Vexc %: Geschwindigkeitsüberschreitung in %
 Vin: Durchschnittliche Eintrittsgeschwindigkeit
 Vout: Durchschnittliche Austrittsgeschwindigkeit
 Vred: Durchschnittliche Reduktion der Geschwindigkeit zwischen Eintritt und Austritt

Autor

Institution	Gemeinde Oberbipp
Abteilung	Werkhof
Straße	Mühlegasse 5
PLZ	4538
Stadt	Oberbipp
Land	Schweiz
Ansprechpartner	Habegger Jannik
Telefon	
E-Mail	jannik.habegger@oberbipp.ch



Erstellt mit **DataCollect Webreporter** Version 1.0 am 27.06.2023 16:11:35

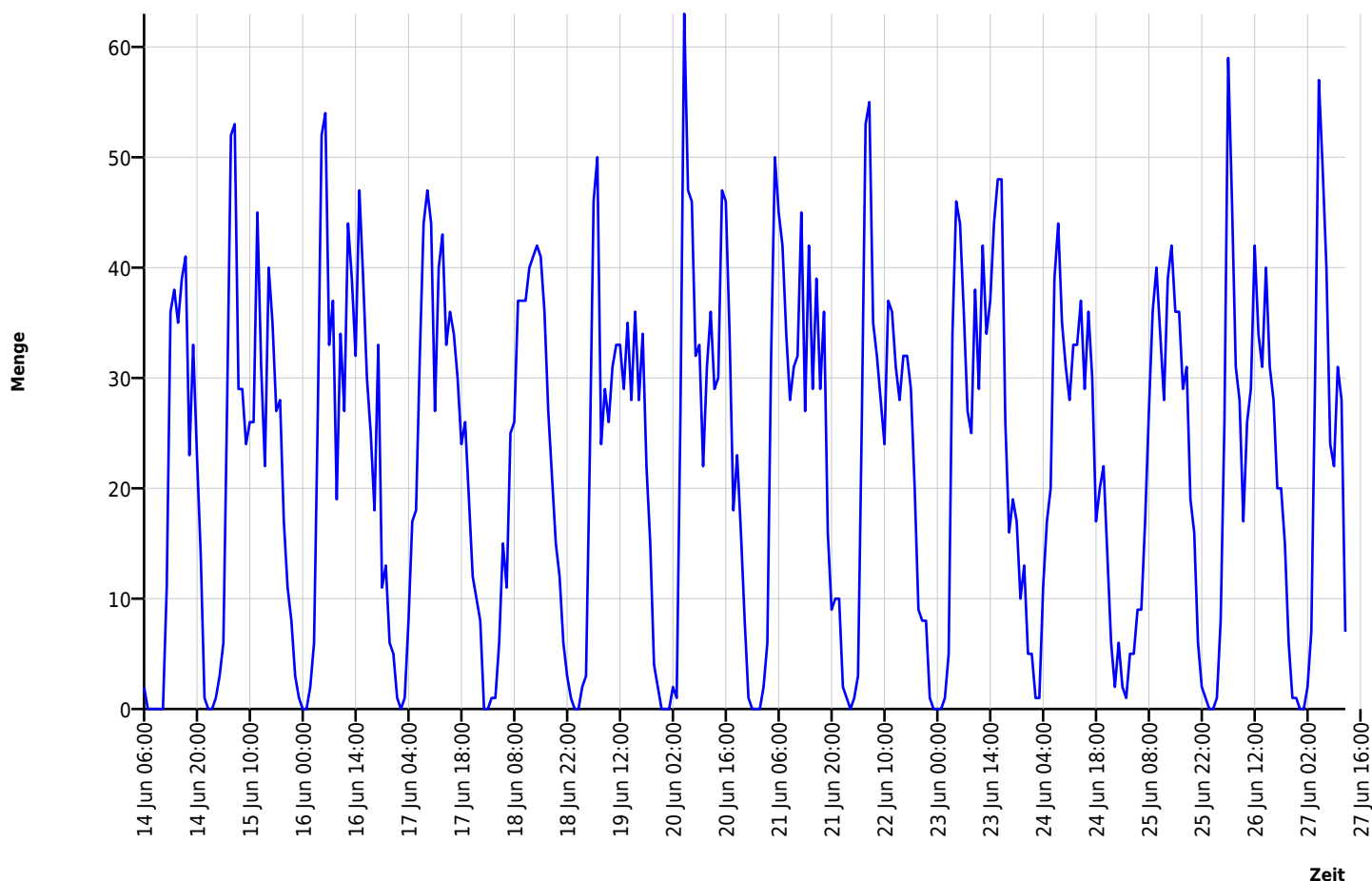
Messtelle

Name	Dorfstrasse
Rtg. kommend (Name)	Berg
Rtg. gehend (Name)	Wiedlisbach
Vmax StVO	30
Kommentar	Rumisberg
Gerätetyp	DSD

Zeitbereich

Startdatum	14.06.2023 06:00
Enddatum	27.06.2023 12:59
Tage	Mo, Di, Mi, Do, Fr, Sa, So
Zeitintervall	60 Minuten
Zeitfenster / Tag	00:00 - 23:59

Verkehrsmengen Ganglinie




Autor

Institution Gemeinde Oberbipp
Abteilung Werkhof
Straße Mühlegasse 5
PLZ 4538
Stadt Oberbipp
Land Schweiz
Ansprechpartner Habegger Jannik
Telefon
E-Mail jannik.habegger@oberbipp.ch



Erstellt mit **DataCollect Webreporter** Version 1.0 am 27.06.2023 16:11:35

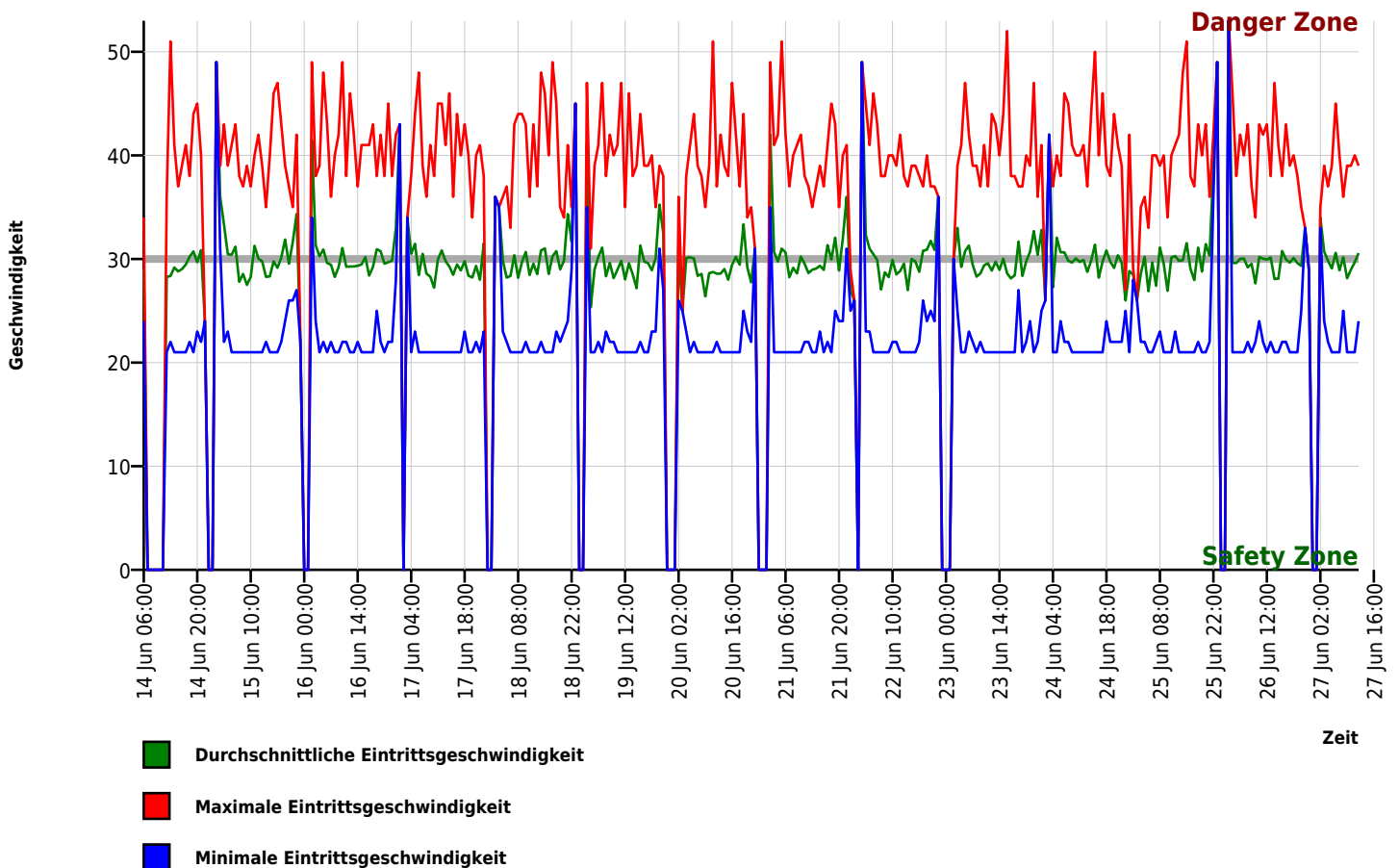
Messtelle

Name Dorfstrasse
Rtg. kommend (Name) Berg
Rtg. gehend (Name) Wiedlisbach
Vmax StVO 
Kommentar Rumisberg
Gerätetyp **DSD**

Zeitbereich

Startdatum 14.06.2023 06:00
Enddatum 27.06.2023 12:59
Tage Mo, Di, Mi, Do, Fr, Sa, So
Zeitintervall 60 Minuten
Zeitfenster / Tag 00:00 - 23:59

Geschwindigkeits-Diagramm



Autor

Institution Gemeinde Oberbipp
Abteilung Werkhof
Straße Mühlegasse 5
PLZ 4538
Stadt Oberbipp
Land Schweiz
Ansprechpartner Habegger Jannik
Telefon
E-Mail jannik.habegger@oberbipp.ch



Erstellt mit **DataCollect Webreporter** Version 1.0 am 27.06.2023 16:11:35

Messstelle

Name Dorfstrasse
Rtg. kommend (Name) Berg
Rtg. gehend (Name) Wiedlisbach
Vmax StVO 
Kommentar Rumisberg
Gerätetyp **DSD**

Zeitbereich

Startdatum 14.06.2023 06:00
Enddatum 27.06.2023 12:59
Tage Mo, Di, Mi, Do, Fr, Sa, So
Zeitintervall 60 Minuten
Zeitfenster / Tag 00:00 - 23:59

Geschwindigkeits-Histogramm

